

Projekt

z dnia 14 stycznia 2019 r.

Zatwierdzony przez

Druk Nr 48

BEMG.0006.22.2019

**UCHWAŁA NR
RADY MIASTA GDAŃSKA**

z dnia 31 stycznia 2019 r.



w sprawie zaliczenia ulic: Achillesa, Akteona, Ariadny, Artemidy, Bliźniąt, Cefeusza, Delfina, Diany, Dionizosa, Eurydyki, Feniksa, Flory, Heleny, Herkulesa, Hermesa, Hery, Homera, Horacego, Jutrzenki, Kasjopei, Komety, Marsa, Nike, Orfeusza, Parysa, Syriusza, Tezeusza, Wegi, Wolarza do kategorii dróg gminnych

Na podstawie art. 18 ust. 2 pkt.15 ustawy z dnia 8 marca 1990 r. o samorządzie gminnym (Dz.U. z 2018 r. poz. 994, 1000, 1349, 1432) oraz art. 7 i art. 7a ustawy z dnia 21 marca 1985r. o drogach publicznych (Dz.U. z 2018 r. poz. 2068) **uchwala się, co następuje:**

§ 1. Zalicza się ulice: Achillesa, Akteona, Ariadny, Artemidy, Bliźniąt, Cefeusza, Delfina, Diany, Dionizosa, Eurydyki, Feniksa, Flory, Heleny, Herkulesa, Hermesa, Hery, Homera, Horacego, Jutrzenki, Kasjopei, Komety, Marsa, Nike, Orfeusza, Parysa, Syriusza, Tezeusza, Wegi i Wolarza, zlokalizowane w granicach Miasta Gdańska, na gruntach stanowiących własność Gminy Miasta Gdańska, do kategorii dróg gminnych.

§ 2. Ustala się przebieg ulic: Achillesa, Akteona, Ariadny, Artemidy, Bliźniąt, Cefeusza, Delfina, Diany, Dionizosa, Eurydyki, Feniksa, Flory, Heleny, Herkulesa, Hermesa, Hery, Homera, Horacego, Jutrzenki, Kasjopei, Komety, Marsa, Nike, Orfeusza, Parysa, Syriusza, Tezeusza, Wegi i Wolarza, zlokalizowanych w granicach Miasta Gdańska, na gruntach stanowiących własność Gminy Miasta Gdańska, oznaczonych na załącznikach graficznych stanowiących Załączniki Nr 1 do 5 do niniejszej uchwały.

§ 3. Uchwała wchodzi w życie po upływie 14 dni od dnia ogłoszenia w dzienniku Urzędowym Województwa Pomorskiego.

Przewodnicząca Rady Miasta
Gdańska

Agnieszka Owczarczak

UZASADNIENIE

Jak stanowi art. 7 ustawy o drogach publicznych z dnia 21 marca 1985 r. , do dróg gminnych zalicza się drogi o znaczeniu lokalnym niezaliczone do innych kategorii, stanowiące uzupełniającą sieć dróg służących miejscowym potrzebom, z wyłączeniem dróg wewnętrznych. Zgodnie z brzmieniem art.7 ust. 2 ustawy, zaliczenie do kategorii dróg gminnych następuje w drodze uchwały rady gminy po zasięgnięciu opinii właściwego zarządu powiatu – w mieście na prawach powiatu – prezydenta miasta. Ustalenie przebiegu istniejących dróg gminnych następuje w drodze uchwały rady gminy.

Mając na uwadze powyższe stosowną uchwałą Rady Miasta Gdańska wyznaczono Prezydentowi Miasta Gdańska – jako miasta na prawach powiatu - termin do przedstawienia opinii w sprawie nadania n/w ulicom kategorii dróg gminnych.

Procedowane obecnie ulice: Achillesa, Akteona, Ariadny, Artemidy, Bliźniąt, Cefeusza, Delfina, Diany, Dionizosa, Eurydyki, Feniksa, Flory, Heleny, Herkulesa, Hermesa, Hery, Homera, Horacego, Jutrzenki, Kasjopei, Komety, Marsa, Nike, Orfeusza, Parysa, Syriusza, Tezeusza, Węgi, Wolarzasa ulicami wydzielonymi geodezyjnie, urządzonymi i pełniącymi funkcję dróg dojazdowych .

Mając na uwadze powyższe oraz fakt, że w/w ulice posiadają znaczenie lokalne i dojazdowe i uzupełniają sieć dróg podstawowych w dzielnicy Osowa, gdzie są zlokalizowane, zachodzi uzasadniona potrzeba zaliczenia tych ulic do kategorii dróg gminnych.

Biorąc pod uwagę przywołane powyżej okoliczności, wprowadzenie proponowanej uchwały jest uzasadnione.

Wnioskodawca:

Przewodnicząca Komisji Zagospodarowania Przestrzennego



Opinia Radcy Prawnego:

RADCA PRAWNY

Aneta Kwiatkowska

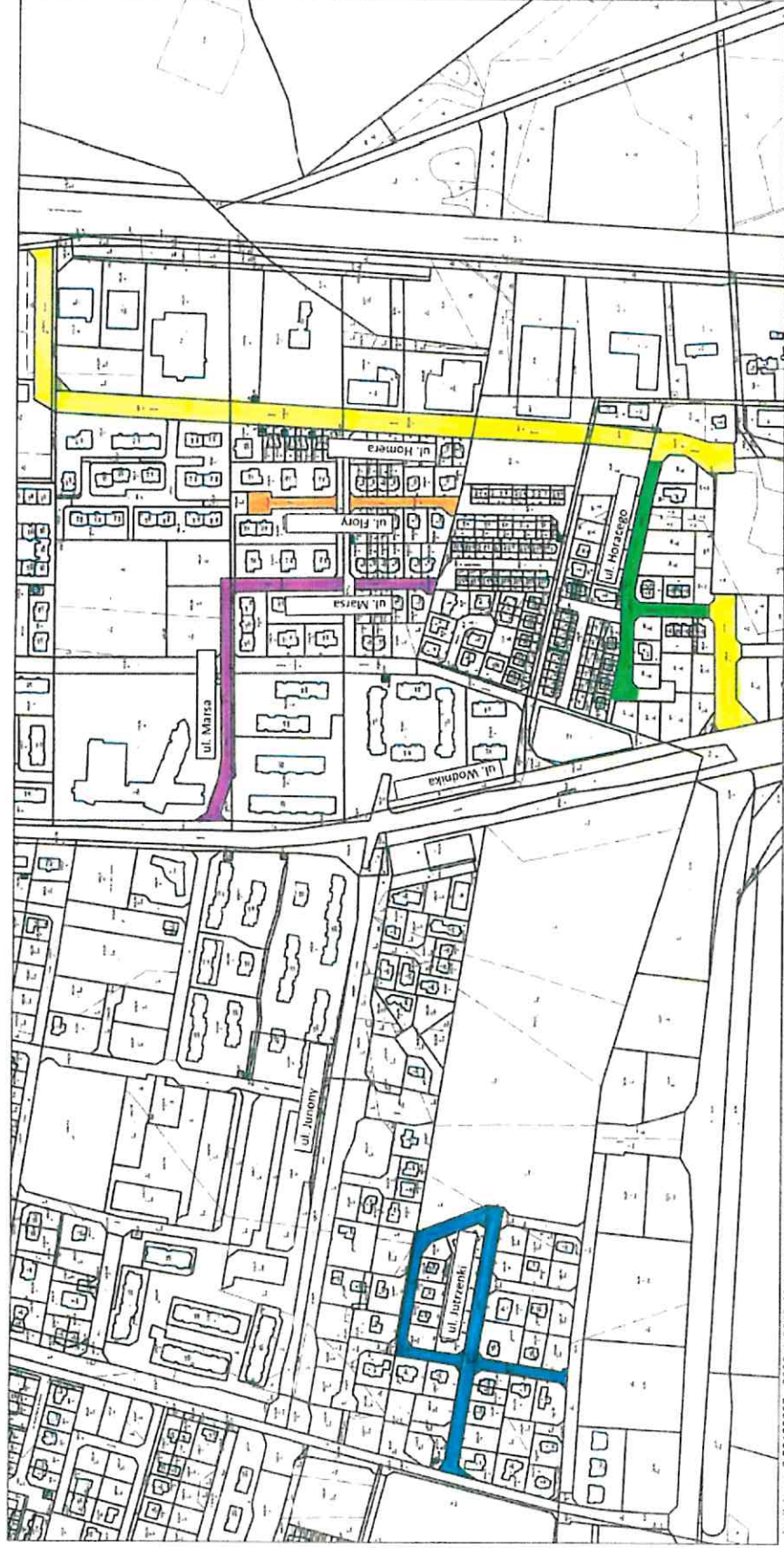
| |
|---|
| Sporządził: (imię i nazwisko) Podpis |
|---|

| |
|---|
| Zaakceptował: (imię i nazwisko) Podpis |
|---|

| |
|--|
| Zatwierdził: (imię i nazwisko) Podpis |
|--|

Załącznik Nr 1 do uchwały Nr
Rady Miasta Gdańska
z dnia 31 stycznia 2019 r.

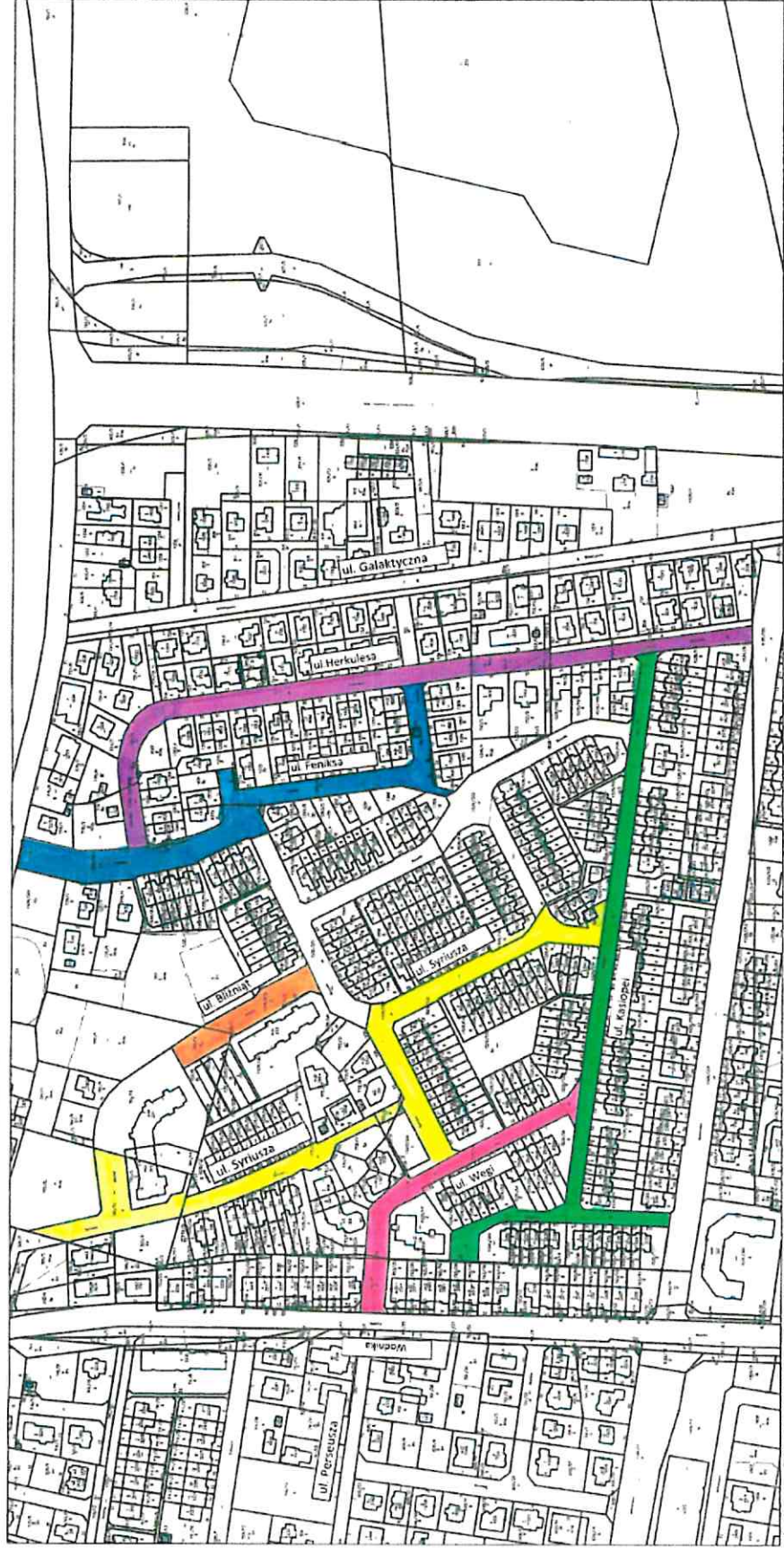
- | | | | |
|---|------------|---|---------------|
|  | ul. Homera |  | ul. Horacego |
|  | ul. Flory |  | ul. Jutrzenki |
|  | ul. Marsa | | |



..._zplany_v8_20180607 - 2000 d 2018-10-23 09:34:24


Załącznik Nr 2 do uchwały Nr
Rady Miasta Gdańska
z dnia 31 stycznia 2019 r.

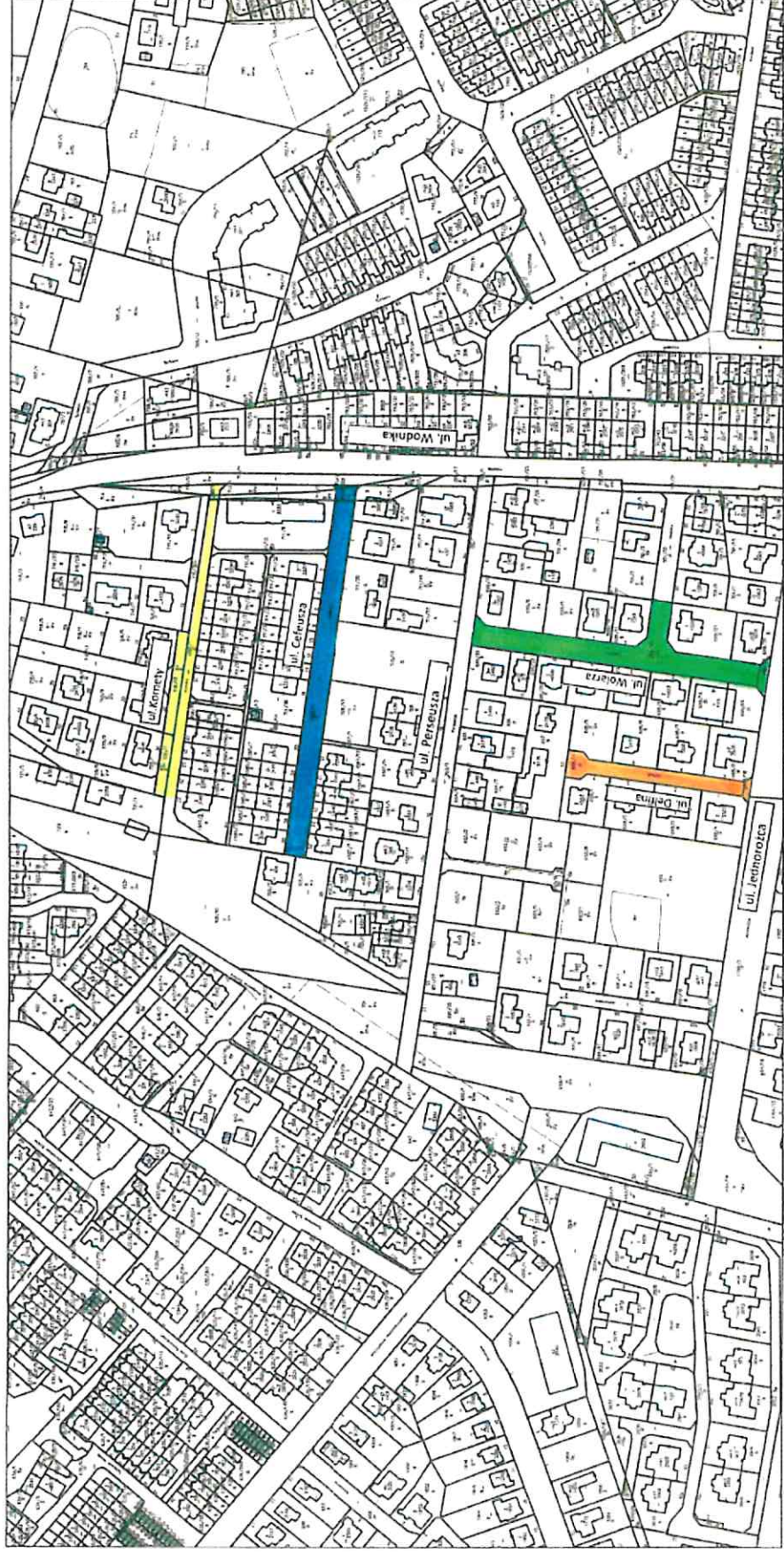
- | | | | |
|---|---------------|---|--------------|
|  | ul. Syriusza |  | ul. Kasiopci |
|  | ul. Bliźniąt |  | ul. Feniksa |
|  | ul. Herkulesa |  | ul. Węgi |



..._gajpary/v8.20180607 - 2000 d 2018-10-23 08:43:15

Załącznik Nr 3 do uchwały Nr
Rady Miasta Gdańska
z dnia 31 stycznia 2019 r.

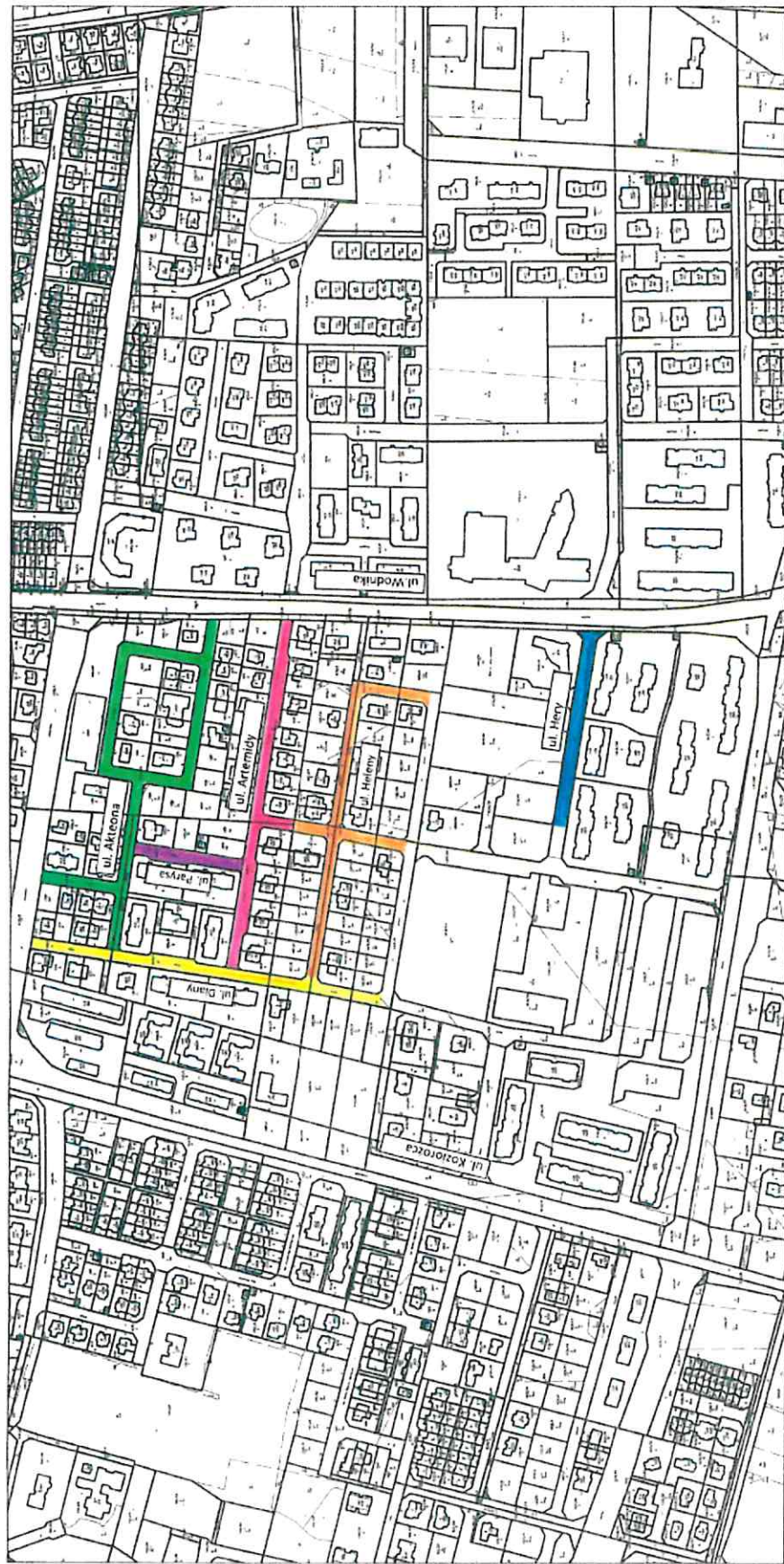
-  ul. Komety
-  ul. Delfina
-  ul. Wolarza
-  ul. Cefeusza



_allplan_v8 20190507 - 2000 d 2018-10-23 08:46:45









Załącznik Nr 4 do uchwały Nr
Rady Miasta Gdańska
z dnia 31 stycznia 2019 r.

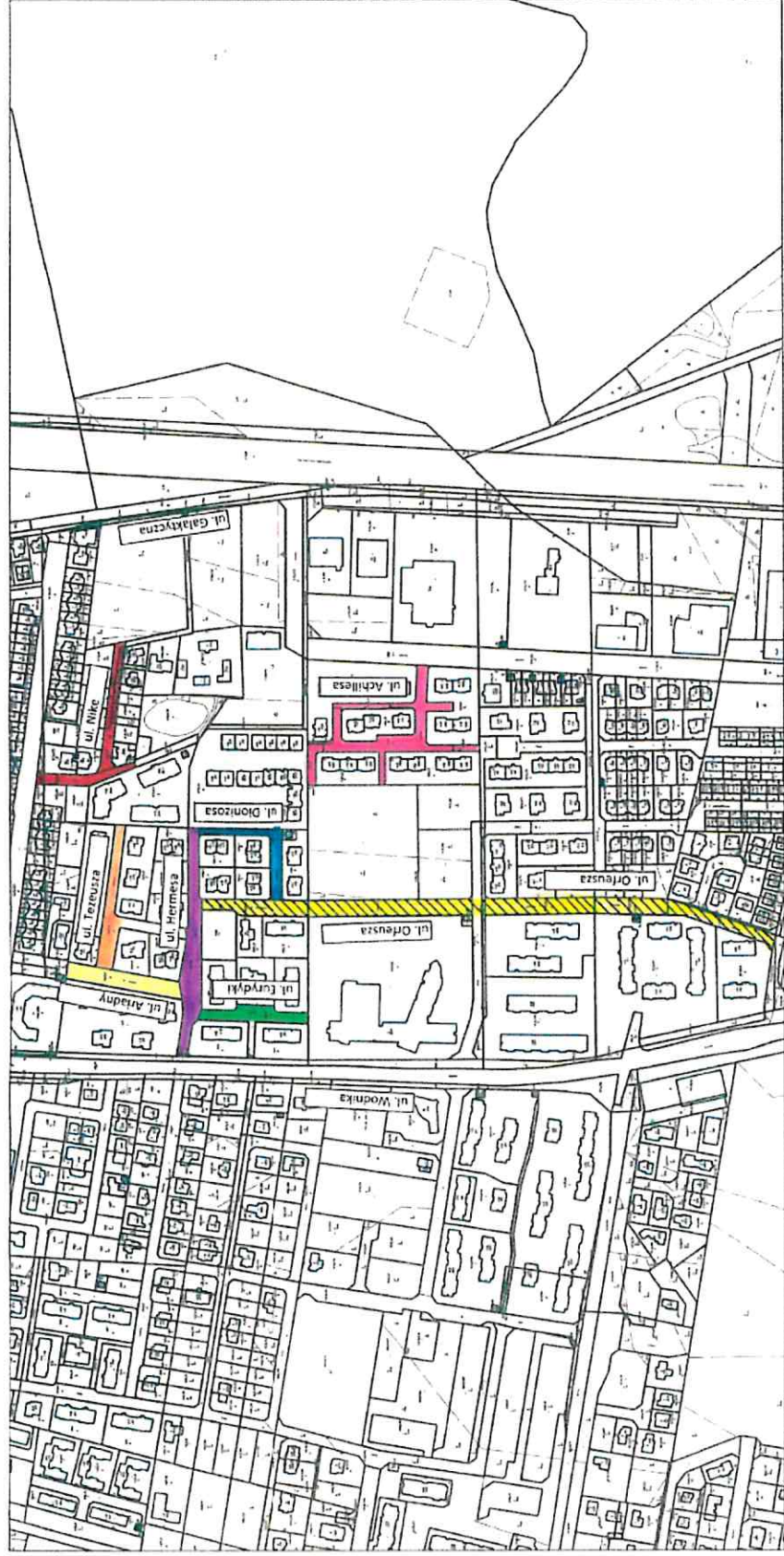
- | | | | |
|---|------------|---|--------------|
|  | ul. Diany |  | ul. Akteona |
|  | ul. Heleny |  | ul. Hery |
|  | ul. Parysa |  | ul. Artemidy |



..._allplan_v8 20180607 - 2000 d 2018-10-23 08:54:25

Załącznik Nr 5 do uchwały Nr
Rady Miasta Gdańska
z dnia 31 stycznia 2019 r.

| | | | |
|---|--------------|---|---------------|
|  | ul. Ariadny |  | ul. Eurydyki |
|  | ul. Tezeusza |  | ul. Dionizosa |
|  | ul. Hermesa |  | ul. Achillesa |
|  | ul. Nike |  | ul. Orfeusza |



atplanv v8 20180607 - 2000 s 2018-10-23 09 08 20